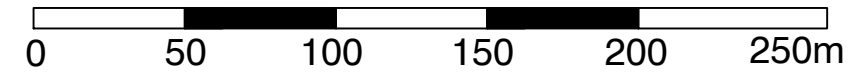
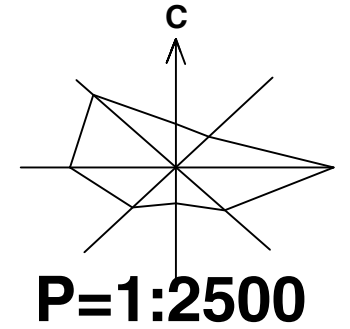


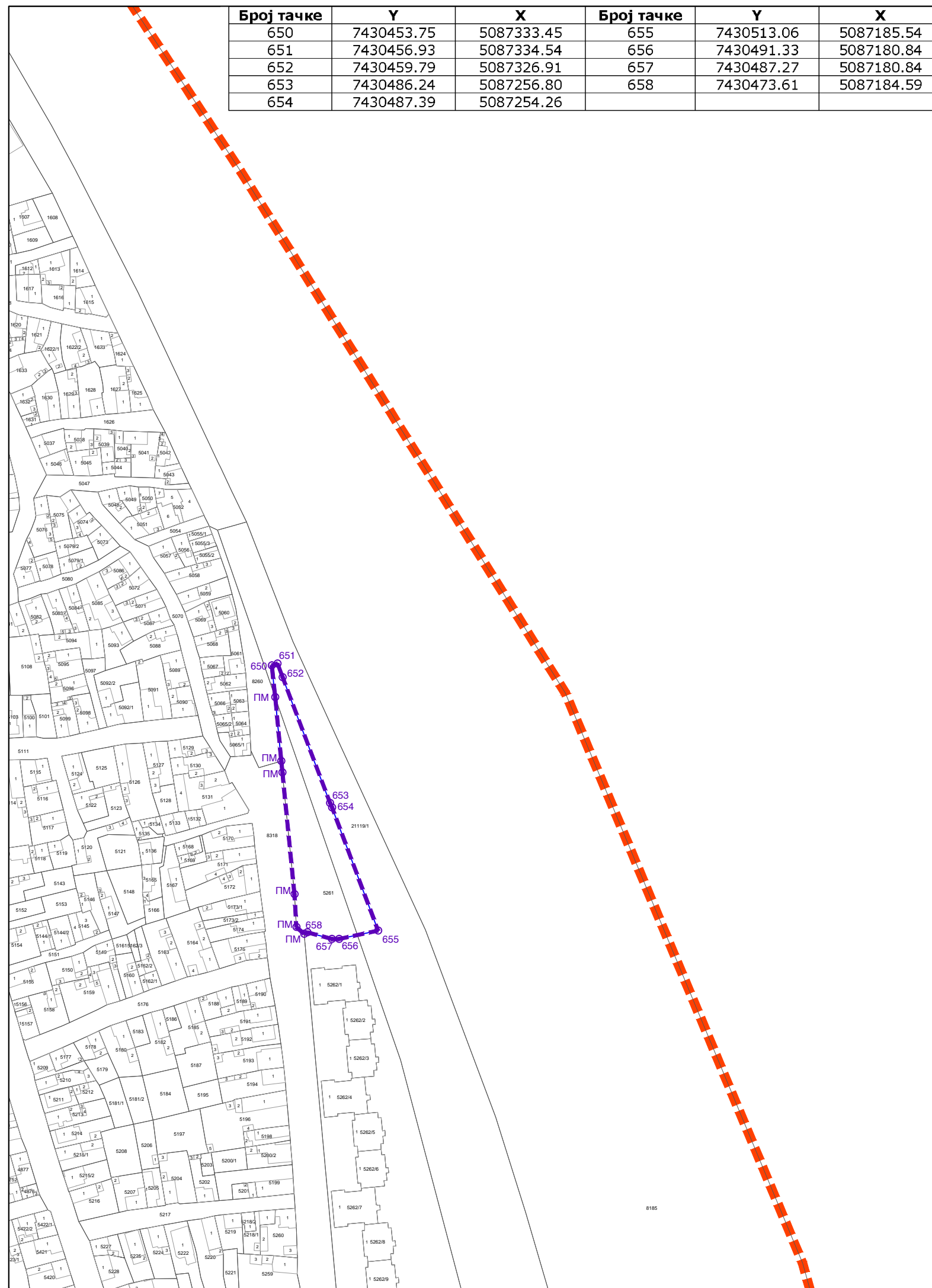
Број тачке	Y	X	Број тачке	Y	X
650	7430453.75	5087333.45	655	7430513.06	5087185.54
651	7430456.93	5087334.54	656	7430491.33	5087180.84
652	7430459.79	5087326.91	657	7430487.27	5087180.84
653	7430486.24	5087256.80	658	7430473.61	5087184.59
654	7430487.39	5087254.26			

ПЛАН ГЕНЕРАЛНЕ РЕГУЛАЦИЈЕ НАСЕЉА СЕНТА



ПЛАН РЕГУЛАЦИЈЕ - ДЕТАЉ 7 (ДЕТАЉ ДЕЛА БЛОКА БР. 39)

- ПЛАНИРАНА РЕГУЛАЦИОНА ЛИНИЈА
- ПОСТОЈЕЋЕ МЕЋНЕ ТАЧКЕ
- ПЛАНИРАНЕ МЕЋНЕ ТАЧКЕ



НОСИЛАЦ ИЗРАДЕ ПЛАНА		ОПШТИНА: СЕНТА	Печат и потпис:
		ОВЛАШЋЕНО ЛИЦЕ:	
ОБРАЂИВАЧ		ЈП "ЗАВОД ЗА УРБАНИЗАМ ВОЈВОДИНЕ"	Печат и потпис:
		ДИРЕКТОР: ПРЕДРАГ КНЕЖЕВИЋ, дипл.правник ПОМОЋНИК ДИРЕКТОРА: мр ВЛАДИМИР ПИХЛЕР, дипл.инж.арх.	
НАЗИВ ПЛАНА	ПЛАН ГЕНЕРАЛНЕ РЕГУЛАЦИЈЕ НАСЕЉА СЕНТА		
НАЗИВ КАРТЕ	ПЛАН РЕГУЛАЦИЈЕ - ДЕТАЉ 7 (ДЕТАЉ ДЕЛА БЛОКА БР. 39)		
ОДГОВОРНИ УРБАНИСТА	мр ВЛАДИМИР ПИХЛЕР, дипл.инж.арх.		Печат и потпис:
САРАДНИЦИ	ЗОРАН КОРДИЋ, дипл.инж.саобр. ДАЛИБОР ЈУРИЦА, дипл.инж.геодез. ДРАГАН МОРАЧА, грађ.техн.		
Е- 2679	Размера: 1 : 2500	Датум: април 2021.	Број листа: 2.4.7.